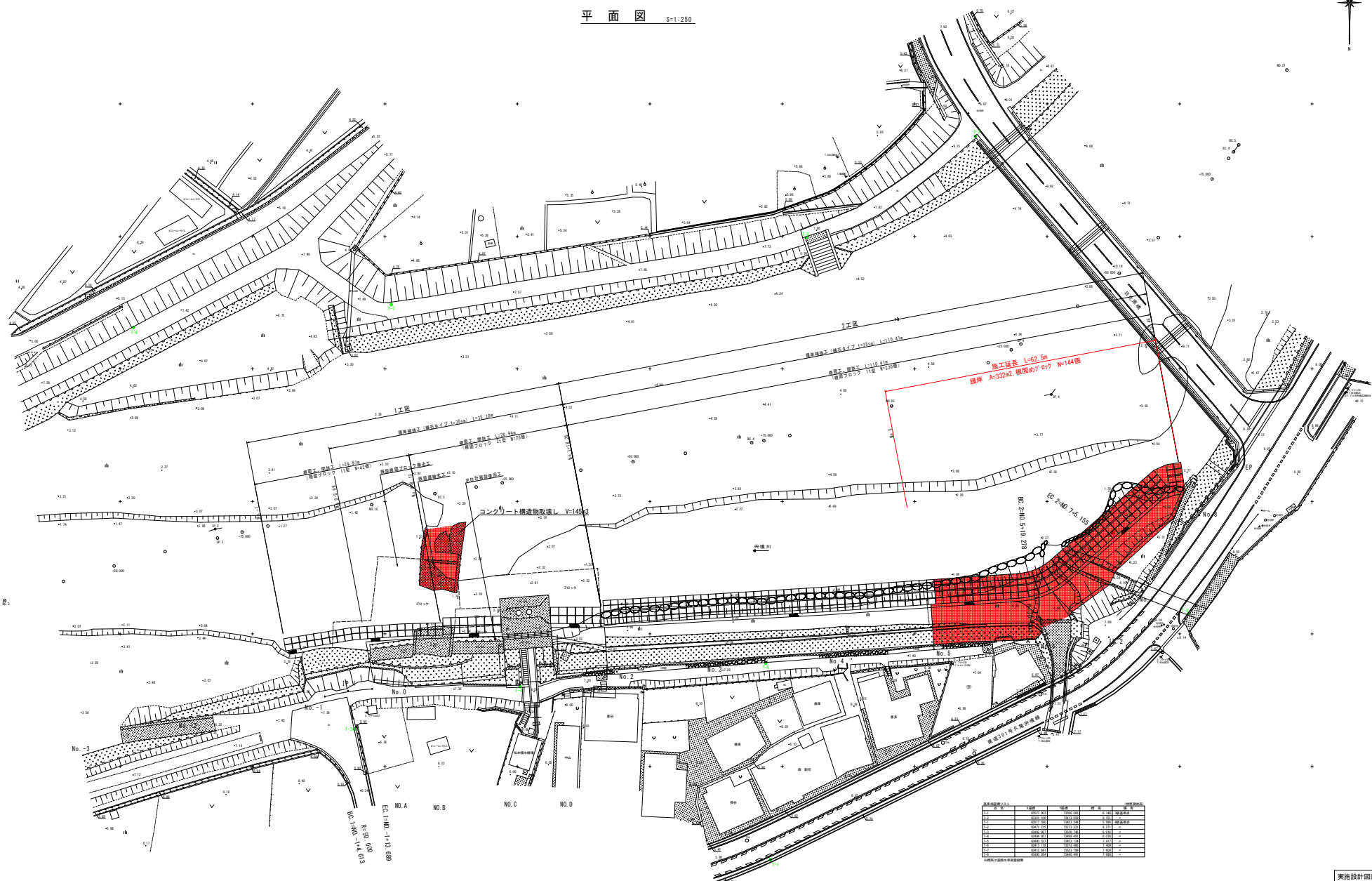


平面図 S=1:250

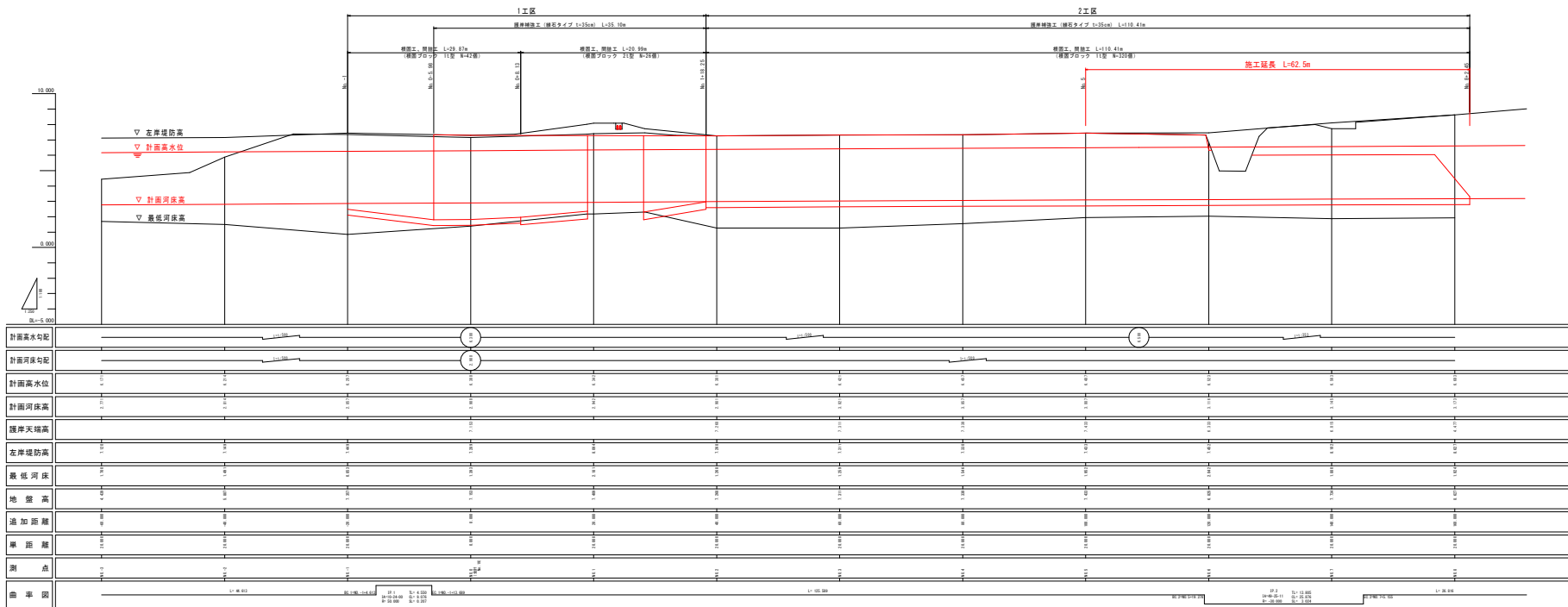


区画番号	面積	積算	積算率	積算率
1	100.00	100.00	1.00	1.00
2	100.00	100.00	1.00	1.00
3	100.00	100.00	1.00	1.00
4	100.00	100.00	1.00	1.00
5	100.00	100.00	1.00	1.00
6	100.00	100.00	1.00	1.00
7	100.00	100.00	1.00	1.00
8	100.00	100.00	1.00	1.00
9	100.00	100.00	1.00	1.00
10	100.00	100.00	1.00	1.00
11	100.00	100.00	1.00	1.00
12	100.00	100.00	1.00	1.00
13	100.00	100.00	1.00	1.00
14	100.00	100.00	1.00	1.00
15	100.00	100.00	1.00	1.00
16	100.00	100.00	1.00	1.00
17	100.00	100.00	1.00	1.00
18	100.00	100.00	1.00	1.00
19	100.00	100.00	1.00	1.00
20	100.00	100.00	1.00	1.00

区画番号	区画1	区画2
1.1	10.24.00	10.20.11
2	10.00.00	10.00.00
3	10.00.00	10.00.00
4	10.00.00	10.00.00
5	10.00.00	10.00.00
6	10.00.00	10.00.00
7	10.00.00	10.00.00
8	10.00.00	10.00.00
9	10.00.00	10.00.00
10	10.00.00	10.00.00
11	10.00.00	10.00.00
12	10.00.00	10.00.00
13	10.00.00	10.00.00
14	10.00.00	10.00.00
15	10.00.00	10.00.00
16	10.00.00	10.00.00
17	10.00.00	10.00.00
18	10.00.00	10.00.00
19	10.00.00	10.00.00
20	10.00.00	10.00.00

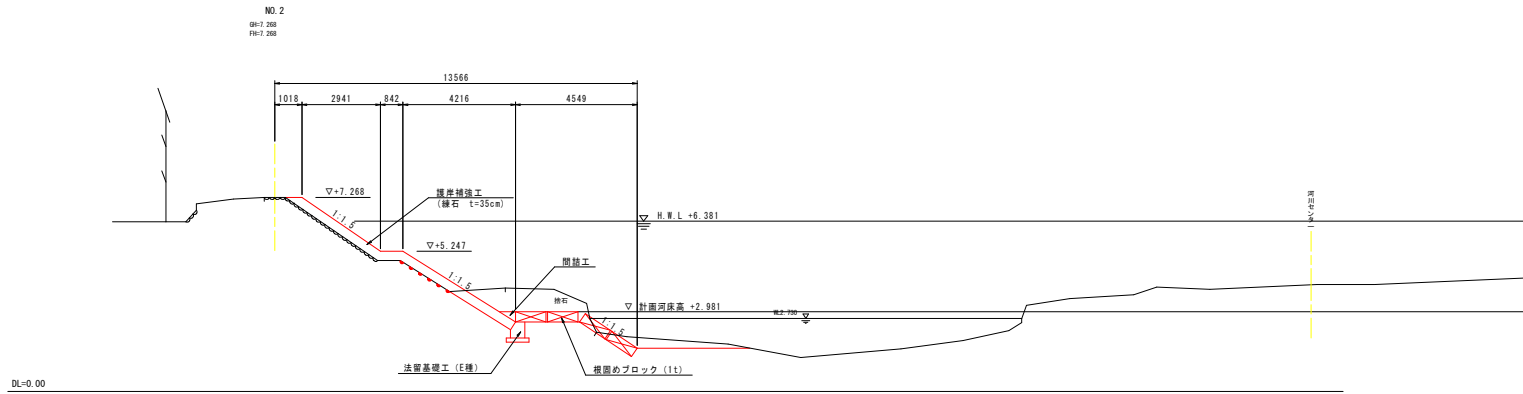
実施設計図面			
工事名	谷川堤防 谷川川 堤防 谷川川 工事		
設計者	丸亀川		
工事箇所	海部郡海陽町日比原		
図名	平面図		
縮尺	1:250	図面番号	1/9
会社名			
製図者	海部郡海陽町建設課 国土管理課<製図>		

縦断図 V=1:100
H=1:250



実施設計図書	
工事名	河川工事
路線名称	突堤川
工事種別	海部郡海積町日比原
図面名	縦断図
縮尺	V=1:100 H=1:250
図面番号	2/9
設計者	海部郡海積町
承認者	海部郡海積町

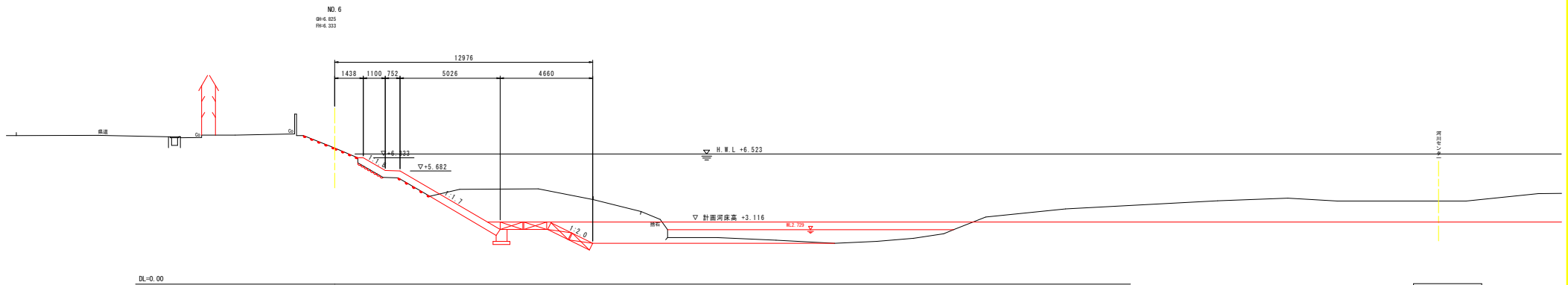
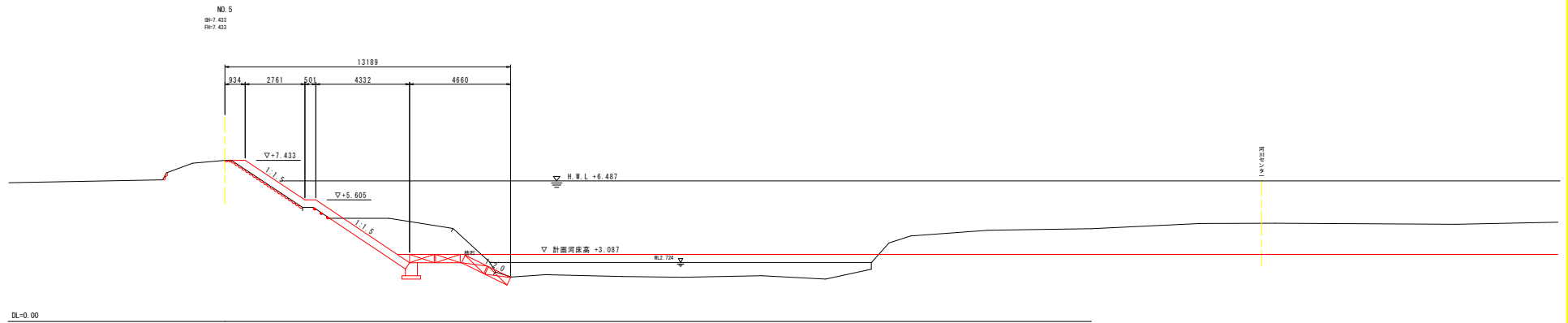
標準断面図 S=1:100



実施設計図面

工事名	R1 渡土 突噴川 海・日比原 河川工事		
路線名等	突噴川		
工事箇所	海部郡海陽町日比原		
図面名	標準断面図		
縮尺	1:100	図面番号	3/9
会社名			
事業者名	徳島県 南部総合振興局 農土整備部<美波>		

横断図 (1) S=1:100

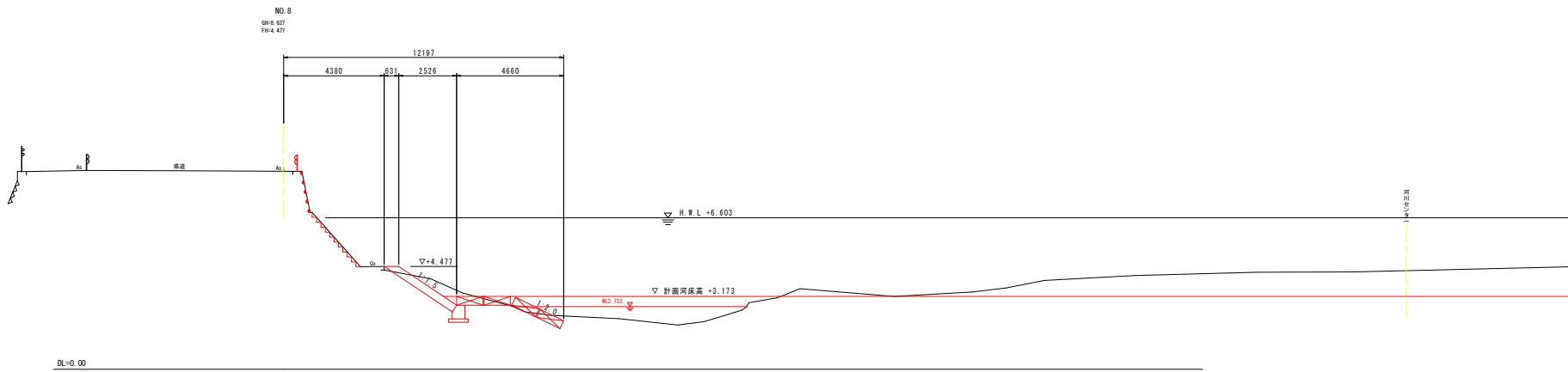
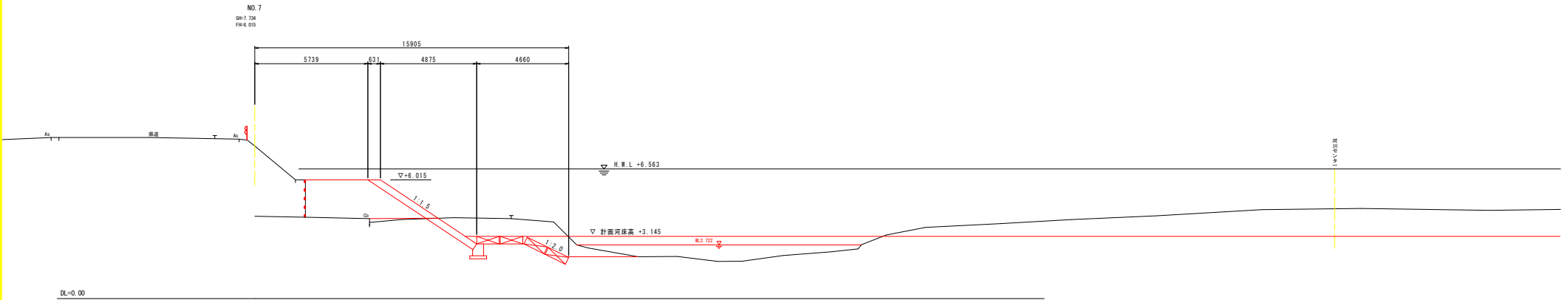


実施設計図面

工事名	R1 渡土 尖嶽川 海・日比原 河川工事		
路線名等	尖嶽川		
工事箇所	海部郡海陽町日比原		
図面名	横断図 (1)		
縮尺	1:100	図面番号	4/9
会社名			
事業者名	徳島県 南部総合農林局 農土整備部<美波>		

横断図 (2)

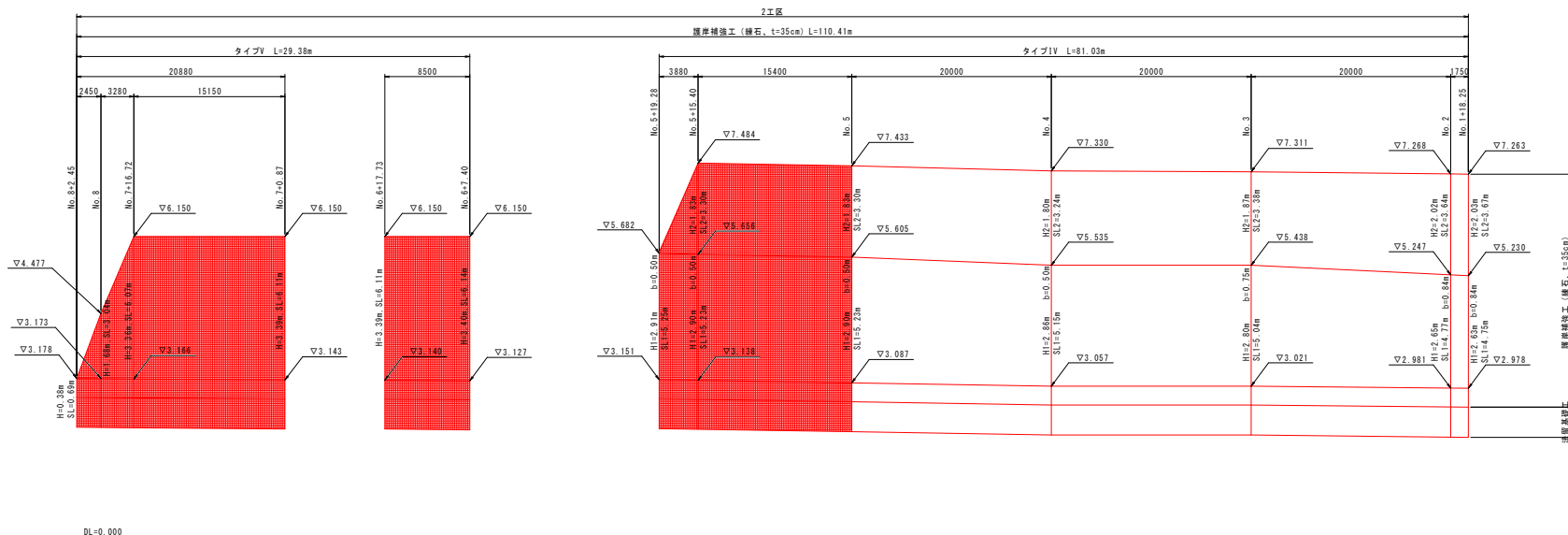
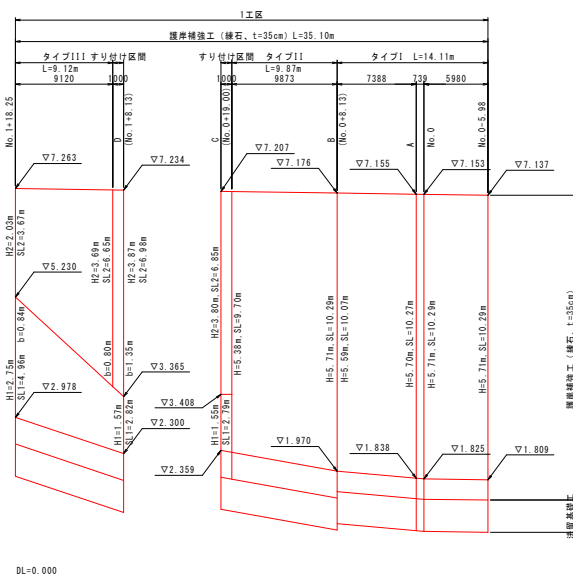
S=1:100



実施設計図面

工事名	R1 渡土 尖喰川 海・日比原 河川工事		
路線名等	尖喰川		
工事箇所	海部郡海陽町日比原		
図面名	横断図 (2)		
縮尺	1:100	図面番号	5/9
会社名			
事業者名	徳島県 南部総合県民局 農土整備部<美波>		

護岸展開図 V=1:50
H=1:250



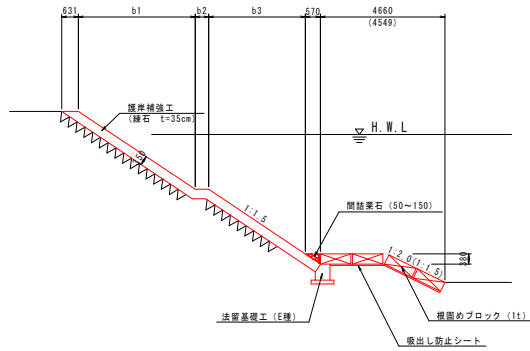
実施設計図面

工事名	R1 渡土 尖喰川 海・日比原 河川工事		
路線名等	尖喰川		
工事箇所	海部郡海陽町日比原		
図面名	護岸展開図		
縮尺	V=1:50 H=1:250	図面番号	6/9
会社名			
事業者名	徳島県 南部総合民局 護土整備部<美波>		

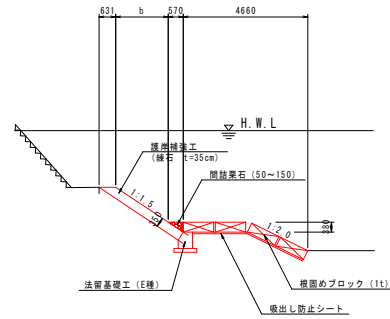
護岸構造図

断面図 S=1:100

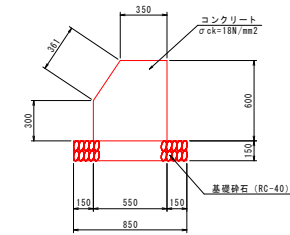
タイプIV
(No. 1+18.25~No. 5+19.28)



タイプV
(No. 6+7.40~No. 8+2.45)



法留基礎工 (E種) S=1:20



1.0m当り

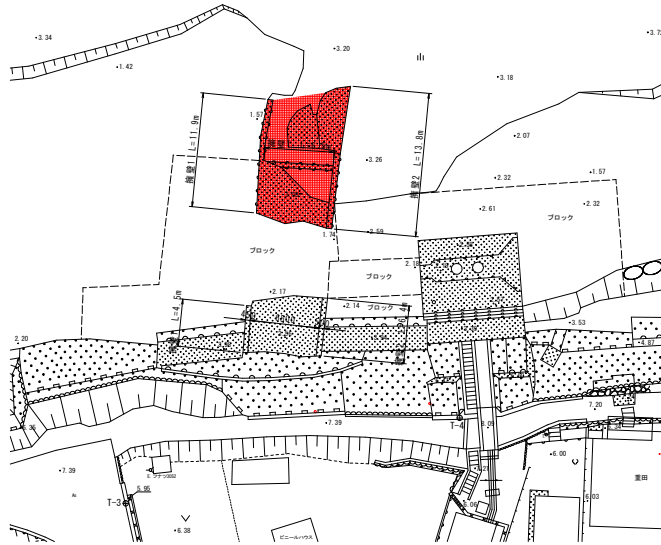
名称	規格	単位	数量
コンクリート	$\sigma_{ck}=18N/mm^2$	m ³	0.300
砂	小丸構造物	m ²	1.26
基礎砕石	RC-40(t=150mm)	m ²	0.85
目地材	縦貫目地材t=10mm	m ²	0.03

実施設計図面

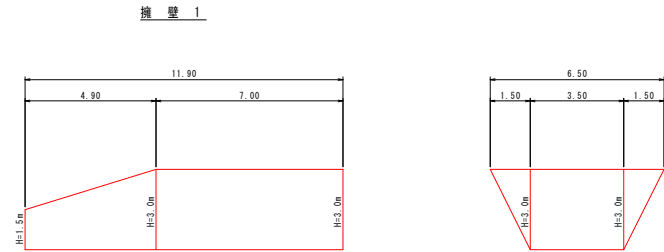
工事名	R1 渡土 突噴川 海・日比原 河川工事		
路線名等	突噴川		
工事箇所	海部郡海陽町日比原		
図面名	護岸構造図		
縮尺	図示	図面番号	7/9
会社名			
事業者名	徳島県 南部総合農林局 農土整備部<美波>		

旧堰取壊構造図

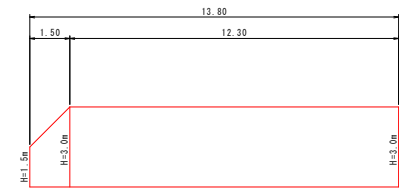
取壊平面図 S=1:250



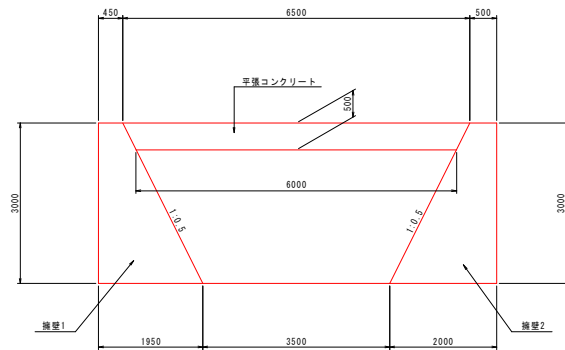
擁壁展開図 S=1:100



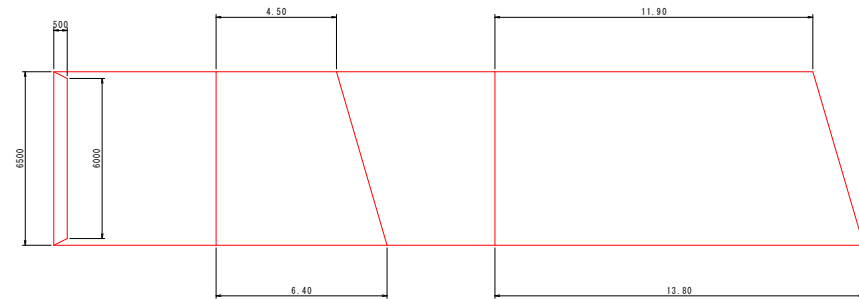
擁壁 2



旧堰撤去標準断面図 S=1:50



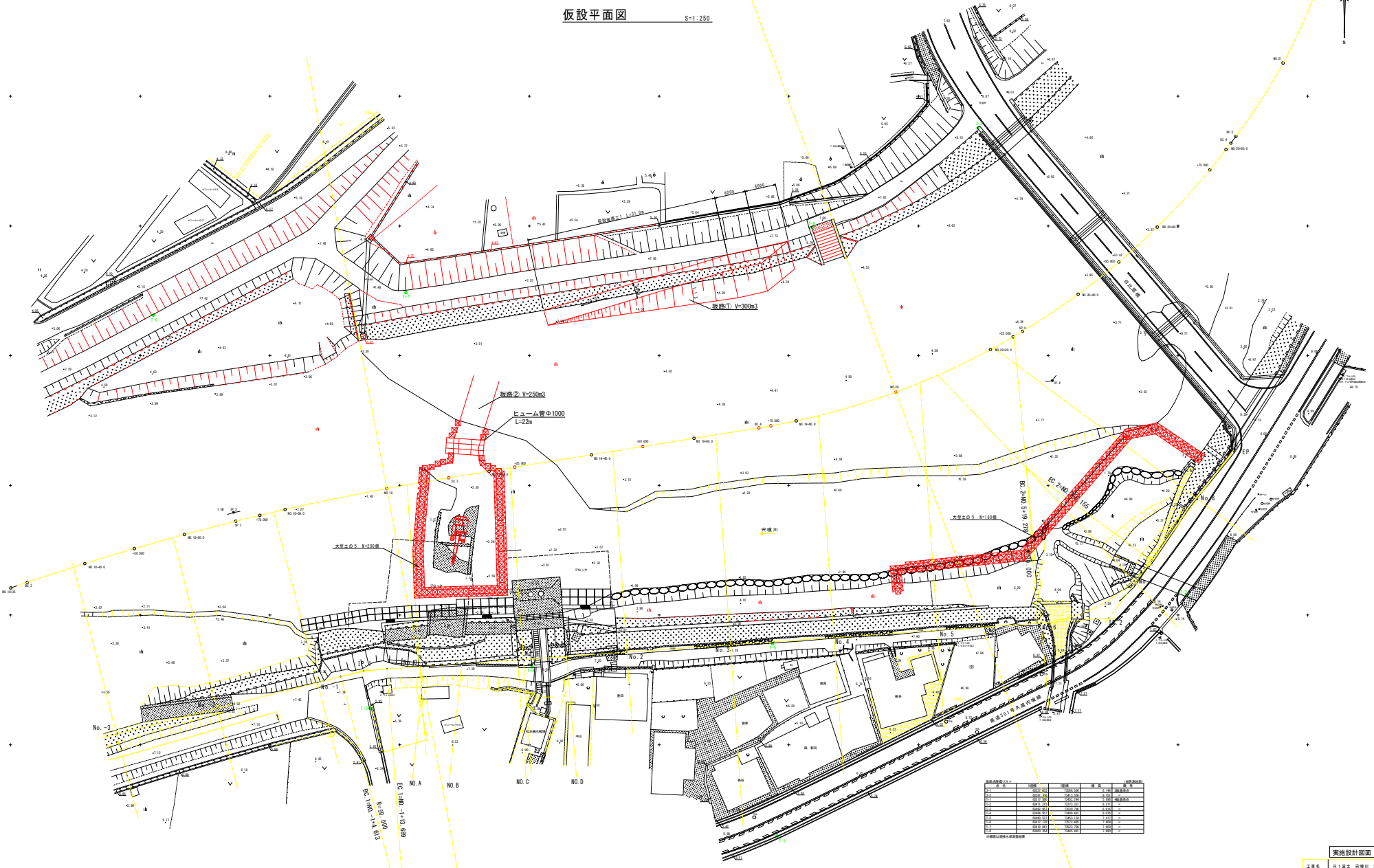
平張コンクリート S=1:100



実施設計図面

工事名	R1 渡土 突噴川 海・日比原 河川工事		
路線名等	突噴川		
工事箇所	海部郡海陽町日比原		
図面名	旧堰取壊構造図		
縮尺	図示	図面番号	8/9
会社名			
事業者名	徳島県 南部総合農林局 農土整備部<農波>		

仮設平面図 S=1:250



区画番号	面積	用途	備考
1	1,234.56	仮設	
2	2,345.67	仮設	
3	3,456.78	仮設	
4	4,567.89	仮設	
5	5,678.90	仮設	
6	6,789.01	仮設	
7	7,890.12	仮設	
8	8,901.23	仮設	
9	9,012.34	仮設	
10	10,123.45	仮設	

1	10-24-00	40-20-11
2	50,000	30,000
3	4,550	13,000
4	9,276	25,976

実施設計図面 (標準図)

工事名 谷川堤防 岡崎市 岡・谷川堤防 河川工事

図面名称 岡崎市 岡・谷川堤防 河川工事

工事箇所 岡崎市 岡・谷川堤防 河川工事

図面名称 仮設平面図

縮尺 1:250 図面番号 9/9

会社名 株式会社 岡崎市 岡・谷川堤防 河川工事

製図者 岡崎市 岡・谷川堤防 河川工事